



PRODUKTBESCHREIBUNG

Das robuste zūmo® XT All-Terrain Motorrad-Navi – bereit für Abenteuer. Sein ultrahelles 5,5 Zoll großes HD-Touchdisplay lässt sich auch mit Handschuhen bedienen und sogar bei Regen. Es widersteht jedem Wetter, extremen Temperaturen und Vibrationen. Erhalte abenteuerliche Routenvorschläge, nutze die Turn-by-Turn-Navigation mit Audioansagen auf der Straße und nutze topografische Karten oder BirdsEye Satellitenbilder für die Offroad-Navigation – alles inklusive beim zūmo® XT. Die Fahrerassistenz informiert dich auf Wunsch während der Fahrt über vorausliegende Bahnübergänge, scharfe Kurven und mehr. Verwende Garmin Explore™ um Routen, Tracks und Wegpunkte auf dem Navi, Smartphone und Computer zu organisieren und abzurufen. Durch das Koppeln des zūmo® XT mit einem kompatiblen inReach® Satellitenkommunikationsgerät (separat erhältlich) stehen zusätzliche Funktionen wie interaktives SOS, Zwei-Wege-Kommunikation und Position teilen zur Verfügung.

PRODUKTABBILDUNG



DATENBLATT ZUMO® XT

HIGHLIGHTS

- Ultrahelles 5,5 Zoll HD-Touchdisplay
- Straßennavigationskarten für Europa inklusive Updates
- Vorinstallierte topografische Karten für die Geländenavigation
- BirdsEye Satellitenbilder via Download inklusive
- Garmin Adventurous Routing™
- Rundtour, Routenplanung und TracBack Funktion integriert
- Live Wetter, Live Traffic und mehr via Garmin Drive App
- TripAdvisor®, Foursquare®, iOverlander™ und Motorrad-POIs
- Bluetooth® Freisprechfunktion und integrierter Musikplayer
- Integrierter Track Recorder mit Kompass, sowie Höhenprofil
- Kompatibel mit Garmin Explore und Garmin inReach® Geräten (separat erhältlich)



FEATURE ÜBERSICHT

ULTRAHELLES DISPLAY

Das 5,5 Zoll (14 cm) HD-Touchdisplay hat eine enorme Leuchtdichte von ~1.000 cd/m², lässt sich im Hoch- und Querformat nutzen und kann mit Handschuhen bedient werden, sowie bei Regen, dank IPX7-Standard.

ON- UND OFFROAD-NAVIGATIONS-KARTEN

Einfacher Wechsel zwischen Straßenkarten für Turn-By-Turn-Navigation mit Audioansagen, topografischen Karten für Geländenavigation und BirdsEye Satellitenbilder. Inklusive Updates über integriertes WLAN.

BIRDSEYE DIRECT

BirdsEye Satellitenbilder lassen sich für ausgesuchte Gebiete und in verschiedenen Auflösungen via WLAN direkt auf das Gerät herunterladen und Offline genutzt werden. Kein Abonnement benötigt.

EXPLORE

Mit Explore™ lassen sich Routen, Tracks und Wegpunkte auf dem zūmo XT¹, Smartphone und PC gleichzeitig abrufen und organisieren. Die Daten werden dabei über die Explore-Cloud synchronisiert.

POIS FÜR ALLE FÄLLE

Vorinstallierte POIs von TripAdvisor® mit Bewertungen, Foursquare® POIs mit Check-In Funktion, Motorrad-POIs und iOverlander™ POIs mit Zielen und Informationen auch abseits der Strassen.

TRACK RECORDER

Mit der Trackaufzeichnung lassen sich jederzeit gemachte Routen auf dem Gerät speichern und für zukünftige Abenteuer wieder abrufen oder auch mit Anderen teilen.

INREACH KOMPATIBEL

Mit dem Koppeln des zūmo XT mit kompatiblen inReach® Satellitenkommunikationsgeräten (separat erhältlich) stehen die 2-Wege-Kommunikation, Positionsübermittlung und SOS-Funktion zur Verfügung.

ROUTEN TEILEN LEICHT GEMACHT

Teile¹ Routen im GPX-Datenformat ganz einfach mit Anderen über eine direkte Verbindung zwischen zwei zūmo Geräten, über die Garmin Drive App auf dem Smartphone oder über Speicherkarte.

GARMIN ADVENTUROUS ROUTING

Erhöhe den Anteil an Kurven und Bergen bei der Berechnung von Routen und Rundtouren nach gewünschter Intensität.

MUSIKPLAYER

Strome und steuere Musik³ auf deinem Smartphone direkt über das Display des zūmo XT oder spiele MP3 Dateien direkt vom internen Speicher ab.

SICHERHEITSFEATURES

Zuschaltbare Fahrerassistenz mit Hinweisen vor besonderen Streckenmerkmalen⁴ wie scharfe Kurven, Bluetooth® Freisprechfunktion⁴ und automatische Unfallbenachrichtigung bei Ereigniserkennung.

LIVE TRAFFIC, WETTER UND MEHR

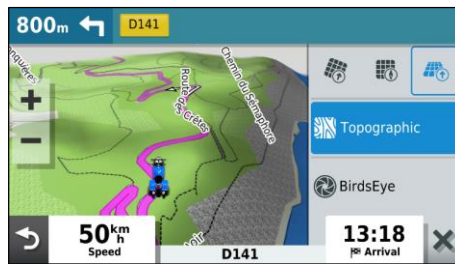
Erhalte Verkehrsinfos und Wetterdaten in Echtzeit⁶, teile Routen mit Anderen und Benachrichtigungen direkt auf dem zūmo durch das Koppeln mit deinem Smartphone und der aktivierten Garmin Drive™ App.

DATENBLATT ZUMO® XT

SCREENSHOTS



Turn-By-Turn-Navigation mit 3D-Kreuzungsansichten




Vorinstallierte topografische Karten



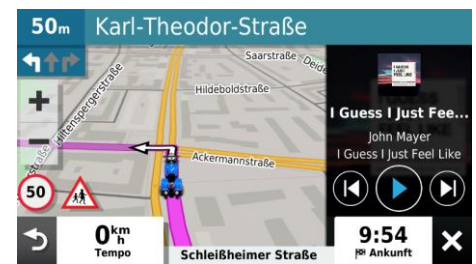
Inklusive BirdsEye Satellitenbilder via Download



Garmin Adventurous Routing™



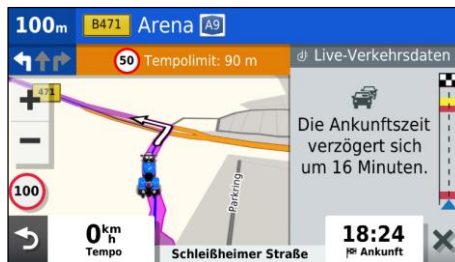
Garmin Motorrad-POIs und viele weitere vorinstalliert



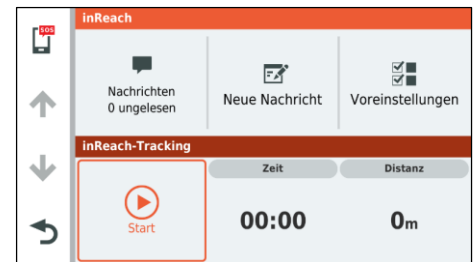
Integrierter MP3-Player und Musikplayer



Live Wetter via Garmin Drive App



Live Traffic Verkehrsinfos via Garmin Drive App



inReach® Integration

PRODUKTPORTFOLIO



Artikelnummer	Artikelbezeichnung	EAN	UVP
010-02296-10	ZUMO XT MT-S EU	0753759256340	EUR 499,99



Artikelnummer	Artikelbezeichnung	EAN	UVP
010-02019-10	ZUMO 396 LMT-S EU	0753759207731	EUR 399,99

DATENBLATT ZUMO® XT

VERGLEICHSTABELLE



	ZUMO 396	ZUMO 595	ZUMO XT
Displaygrösse	4,3 Zoll (10,9 cm)	5 Zoll (12,7 cm)	5,5 Zoll (14 cm)
Displayauflösung	480 x 272 p WQVGA	800 x 480 p WVGA	1.280 x 720 p HD
Displayhelligkeit	~700 cd/m ²	~250 cd/m ² , transflektiv	~1.000 cd/m ²
Akkulaufzeit	> 4h	> 4h	> 6h (> 3,5h bei 100% Helligkeit)
Displaytyp	resistiv	resistiv	kapazitiv
Displayausrichtung	Querformat	Hoch-/Querformat	Hoch-/Querformat
Produktabmessungen	126 x 86 x 24 mm	147 x 97 x 33 mm	148 x 86 x 24 mm
Produktgewicht	241,1 g	375 g	272 g
Robust und wetterfest	IPX7	IPX7	IPX7
Vorinstallierte Karten für Europa (46 Länder) inkl. Updates	●	●	●
3D-Geländedarstellung	○	●	●
Vorinstallierte Topografische Karten	○	○	●
Inkl. BirdsEye Satellitenbilder via Download	○	○	●
Garmin Explore™ ¹ kompatibel	○	○	●
inReach® Satellitenkommunikationsgeräte ² kompatibel	○	○	●
Vorinstallierte iOverlander POIs	○	○	●
Vorinstallierte TripAdvisor® POIs	●	○	●
Vorinstallierte Foursquare® POIs	●	●	●
Vorinstallierte Garmin Motorrad-POIs	●	●	●
Integrierter Track Recorder mit Kompass	○	○	●
Integriertes WLAN für Updates ohne Computer	●	○	●
Automatische Unfallbenachrichtigung	●	○	●
Routensharing (Export/Import von GPX-Dateien) ¹	●	○	●
Garmin Real Directions™	●	●	●
Fahrspuranzeige	●	●	●
Easy Route Shaping	●	●	●
Fahrerassistenz	●	●	●
Garmin Adventurous Routing	●	●	●
Bluetooth Freisprechfunktion ⁵	●	●	●
Musikplayer/MP3-Player ³	●	●	●
Garmin Live Traffic via App	●	●	●
Garmin Live Wetter via App	●	●	●
Garmin Live Radar via App (optional zuschaltbar)	●	●	●
Smart Notifications via App	●	●	●
Rundtour und Routenplanung Funktion	●	●	●
TracBack Funktion	●	●	●
Kompatible Garmin App	Smartphone Link	Smartphone Link	Drive

DATENBLATT ZUMO® XT

VERPACKUNG



LIEFERUMFANG

1x zūmo XT
1x Motorradhalterung inkl. Adapterplatte
1x Motorrad-Anschlusskabel
1x Auto-Halterungsset
1x USB-Kabel
4x Kabelbinder
1x Schnellstartanleitung

LOGISTIKDATEN

	X
Verpackungsabmessungen	18,9 x 14,5 x 11,5 cm
Verpackungsgewicht	997 g
Verpackungseinheit	1 Stück
Master Carton Abmessungen	60,2 x 24,5 x 21 cm
Master Carton Gewicht	8,7 kg
Master Carton Menge	8 Stück

PASSENDES ZUBEHÖR



SCHUTZTASCHE MIT REISS-VERSCHLUSS FUER ZUMO XT

Art.Nr.: 010-12953-02
EAN: 0753759257446



MOTORRAD-ANSCHLUSS-KABEL FUER ZUMO XT

Art.Nr.: 010-12953-03
EAN: 0753759257453



ADAPTER MOTORRAD-HALTERUNG FUER ZUMO XT

Art.Nr.: 010-12953-00
EAN: 0753759256524



AUTO-HALTERUNGSSET FUER ZUMO XT

Art.Nr.: 010-12953-01
EAN: 0753759256531



LENKERHALTERUNGSKIT

Art.Nr.: 010-10962-10
EAN: 0753759162832

Weiteres Zubehör unter Garmin.com

¹ Benötigt eine Bluetooth® Verbindung zwischen zūmo und einem kompatiblen Smartphone. Kann die Nutzung der Garmin Drive App erfordern. Weitere Informationen unter garmin.com.

² Aktives Satellitenabonnement für das inReach® Gerät erforderlich. Informationen zur Kompatibilität unter garmin.com.

³ Musik- und Medienfunktionen funktionieren mit dem iPhone® 4 oder neuer und verschiedenen iPod® Geräten, sowie verschiedenen Android™ Geräten.

⁴ Warnungen vor Ampelblitzern und Radarkontrollen sind nicht in allen Regionen verfügbar.

⁵ Bluetooth® Helm, Headset oder Smartphone erforderlich. (separat erhältlich)

⁶ Für die Nutzung von Garmin Echtzeitdiensten muss die Garmin Drive App auf ein kompatibles Smartphone (separat erhältlich) mit Bluetooth® und GPS heruntergeladen und installiert werden.